

**UCHWAŁA NR XVIII/232/2016  
RADY MIASTA BOLESŁAWIEC**

z dnia 24 lutego 2016 r.

**w sprawie przystąpienia do sporządzenia miejscowego planu zagospodarowania przestrzennego dla terenu zlokalizowanego przy ul. T. Kościuszki w Bolesławcu**

*Na podstawie art.18 ust. 2 pkt 5 ustawy z dnia 8 marca 1990r. o samorządzie gminnym (t.j. Dz. U. z 2015 r. poz. 1515 ze zmianami: Dz. U. z 2015 r. poz. 1045 i poz. 1890) oraz art. 14 ustawy z dnia 27 marca 2003r. o planowaniu i zagospodarowaniu przestrzennym (t.j. Dz. U. z 2015 r. poz. 199, zmiany: Dz. U. z 2015 r. poz. 443, 774, 1265, 1434, 1713, 1777 i 1830)*

**Rada Miasta Bolesławiec uchwala, co następuje:**

§ 1. 1. Przystępuje się do sporządzenia miejscowego planu zagospodarowania przestrzennego dla terenu zlokalizowanego przy ul. T. Kościuszki w Bolesławcu.

2. Granice obszaru objętego planem, o którym mowa w ust. 1, określone zostały na załączniku graficznym do niniejszej uchwały.

3. Zakres ustaleń planu będzie zgodny z zakresem określonym w art.15 ustawy z dnia 27 marca 2003r. o planowaniu i zagospodarowaniu przestrzennym (t.j. Dz. U. z 2015 r. poz. 199).

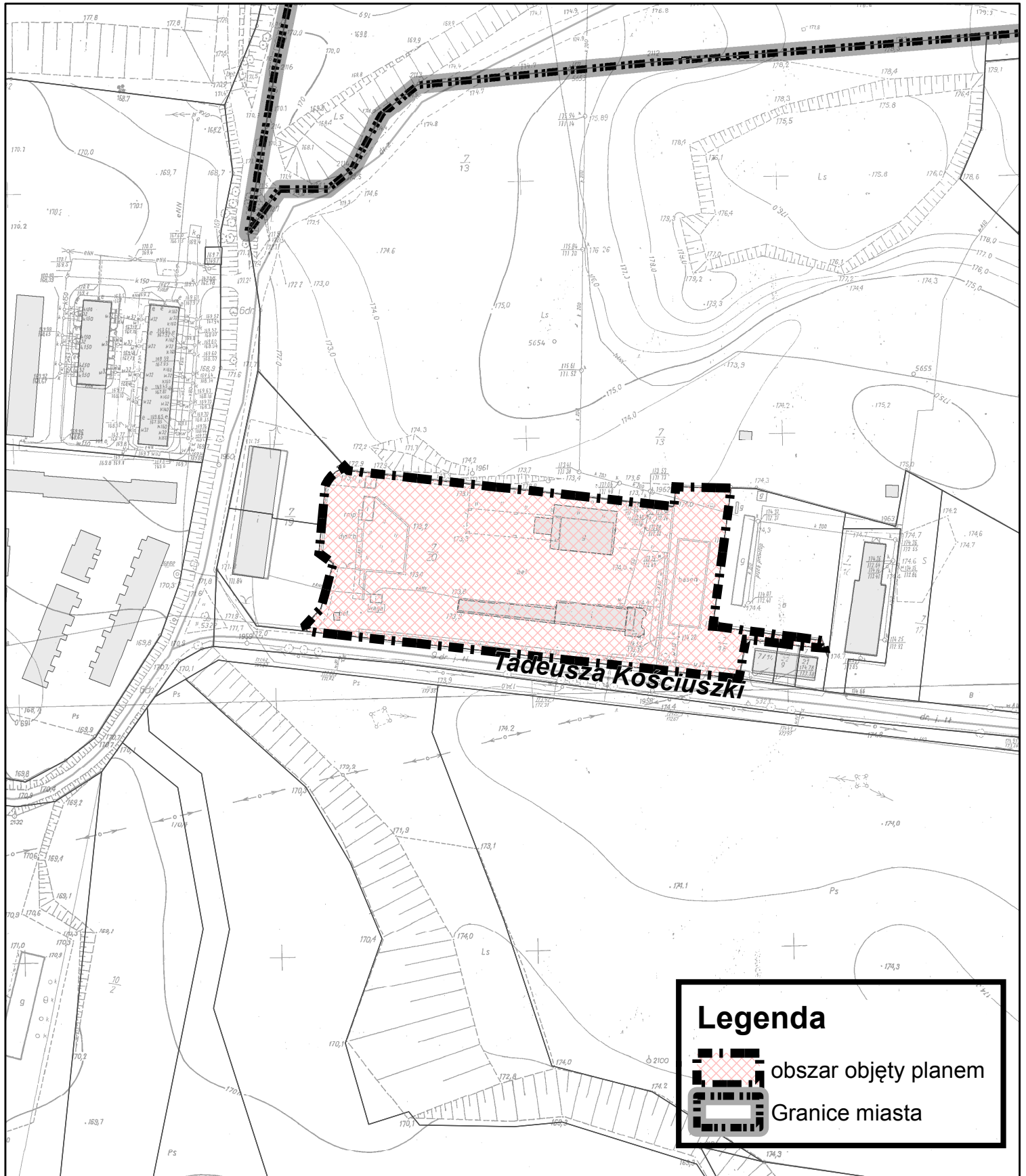
§ 2. Wykonanie uchwały powierza się Prezydentowi Miasta Bolesławiec.

§ 3. Uchwała wchodzi w życie z dniem podjęcia.



Przewodniczący Rady Miasta

**Jarosław Kowalski**

Załącznik do Uchwały Nr XVIII/232/2016  
Rady Miasta Bolesławiec  
z dnia 24 lutego 2016 r.



**Legenda**

-  obszar objęty planem
-  Granice miasta

## **Uzasadnienie**

Zgodnie z § 14, ust 1. ustawy dnia 27 marca 2003 roku o planowaniu i zagospodarowaniu przestrzennym (tekst jednolity: Dz. U. z 2015 r. poz. 199) Rada Miasta podejmuje uchwałę o przystąpieniu do sporządzenia miejscowego planu zagospodarowania przestrzennego, w celu ustalenia przeznaczenia terenów w mieście oraz określenia sposobów ich zagospodarowania i zabudowy.

Na podstawie wykonanej analizy dotyczącej zasadności przystąpienia do sporządzenia planu miejscowego dla terenu objętego niniejszą uchwałą i stopnia zgodności przewidywanych rozwiązań z ustaleniami studium, stwierdzono celowość przystąpienia do sporządzenia planu dla przedmiotowego obszaru.

Opracowanie planu obejmuje obszar o powierzchni 1,05 ha zlokalizowany w północnej części miasta przy ul. T. Kościuszki.

Obszar oznaczony jest w obecnym planie jako tereny obsługi komunikacji. Zmiana planu podjęta została na wniosek właściciela nieruchomości, dotyczy zmiany parametrów zabudowy na terenie przedmiotowej nieruchomości.

Opracowanie planu miejscowego będzie realizowane ze środków budżetowych przyznanych na rok 2016.

MG/JK

Przewodniczący Rady Miasta

**Jarosław Kowalski**