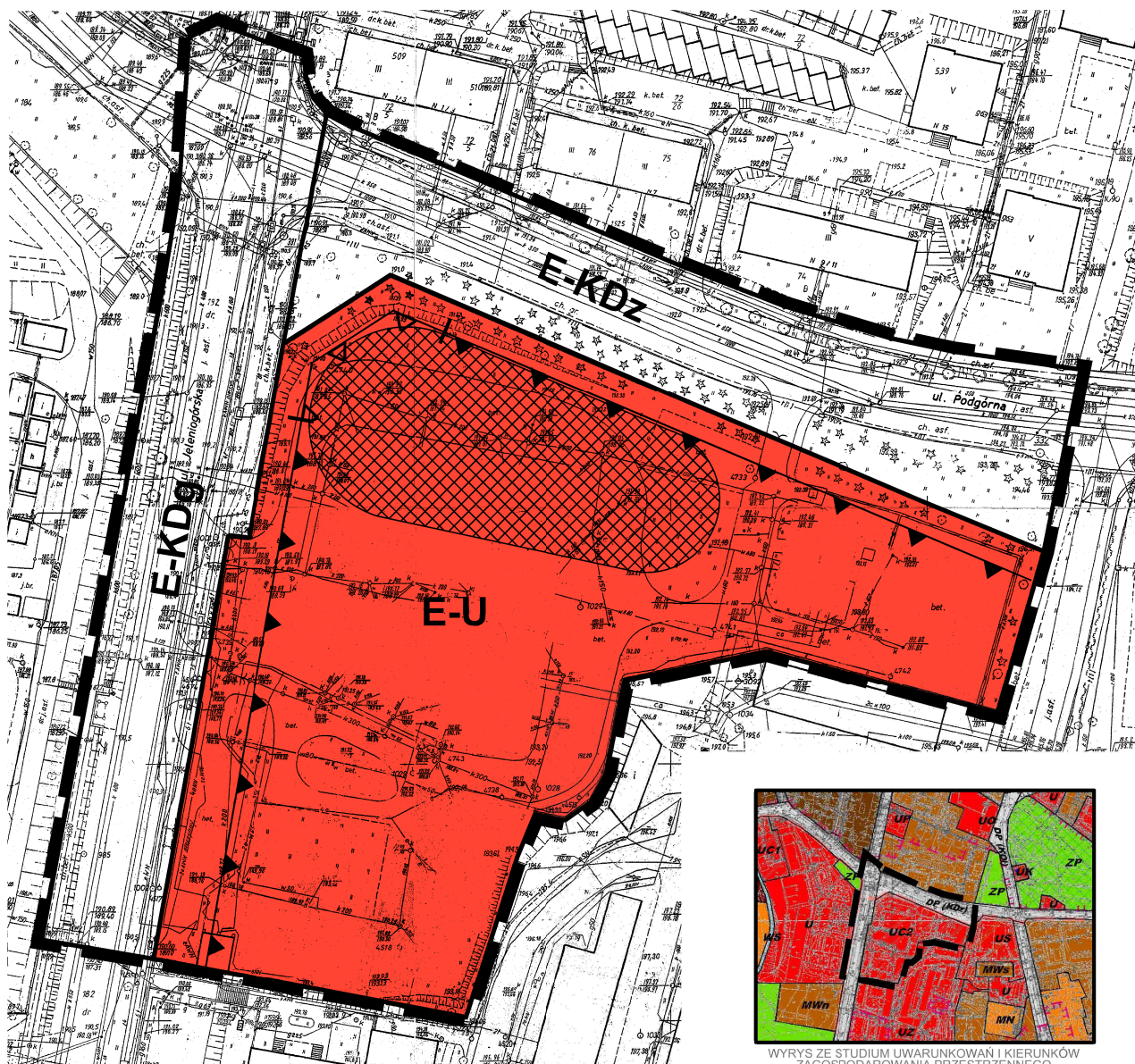




MIEJSCOWY PLAN ZAGOSPODAROWANIA PRZESTRZENNEGO DLA TERENU ZLOKALIZOWANEGO W OBRĘBIE ULIC: JELENIOGÓRSKA - PODGÓRNA W BOLESŁAWCU

RYSUNEK PLANU

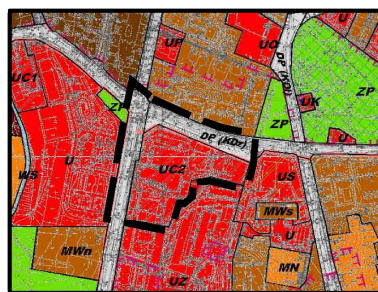

SKALA 1:1000



Legenda:

- granica obszaru objętego planem tożsama z granicą strefy OW obserwacji archeologicznej
- linie rozgraniczające tereny o różnym przeznaczeniu lub różnych zasadach zagospodarowania
- obowiązująca linia zabudowy
- nieprzekraczalna linia zabudowy
- teren zabudowy usługowej
- teren drogi publicznej klasy głównej
- teren drogi publicznej klasy zbiorczej
- strefa wyższej zabudowy

Załącznik nr 1 do uchwały
Rady Miasta Bolesławiec
Nr LIV/ 10 z dnia 30 czerwca 2010r



WYRYS ZE STUDIUM UWARUNKOWAŃ I KIERUNKÓW
ZAGOSPODAROWANIA PRZESTRZENNEGO
MIASTA BOLESŁAWIEC UCHWAŁONEGO
UCHWAŁĄ NR XXIX/243/08 RADY MIASTA BOLESŁAWIEC
Z DNIA 29 PAŹDZIERNIKA 2008

zleceniodawca: Prezydent Miasta Bolesławiec		skala rysunku: 1:1000	
tytuł: Miejscowy Plan Zagospodarowania Przestrzennego dla terenu zlokalizowanego w obrębie ulic: Jeleniogórska - Podgórna w Bolesławcu		przedmiot: Rysunek Planu	
Lex Urbi Paweł Niemiec http://www.lexurbi.pl		zespół autorski: główny projektant: mgr inż. Paweł Niemiec upr. urb. 1685 czl. ZOIU: Z-260 projektant: mgr inż. Barbara Jankowska	
		projektant sprawdzający: mgr inż. Joanna Świtlińska -Robotka czl. ZOIU: Z-447	