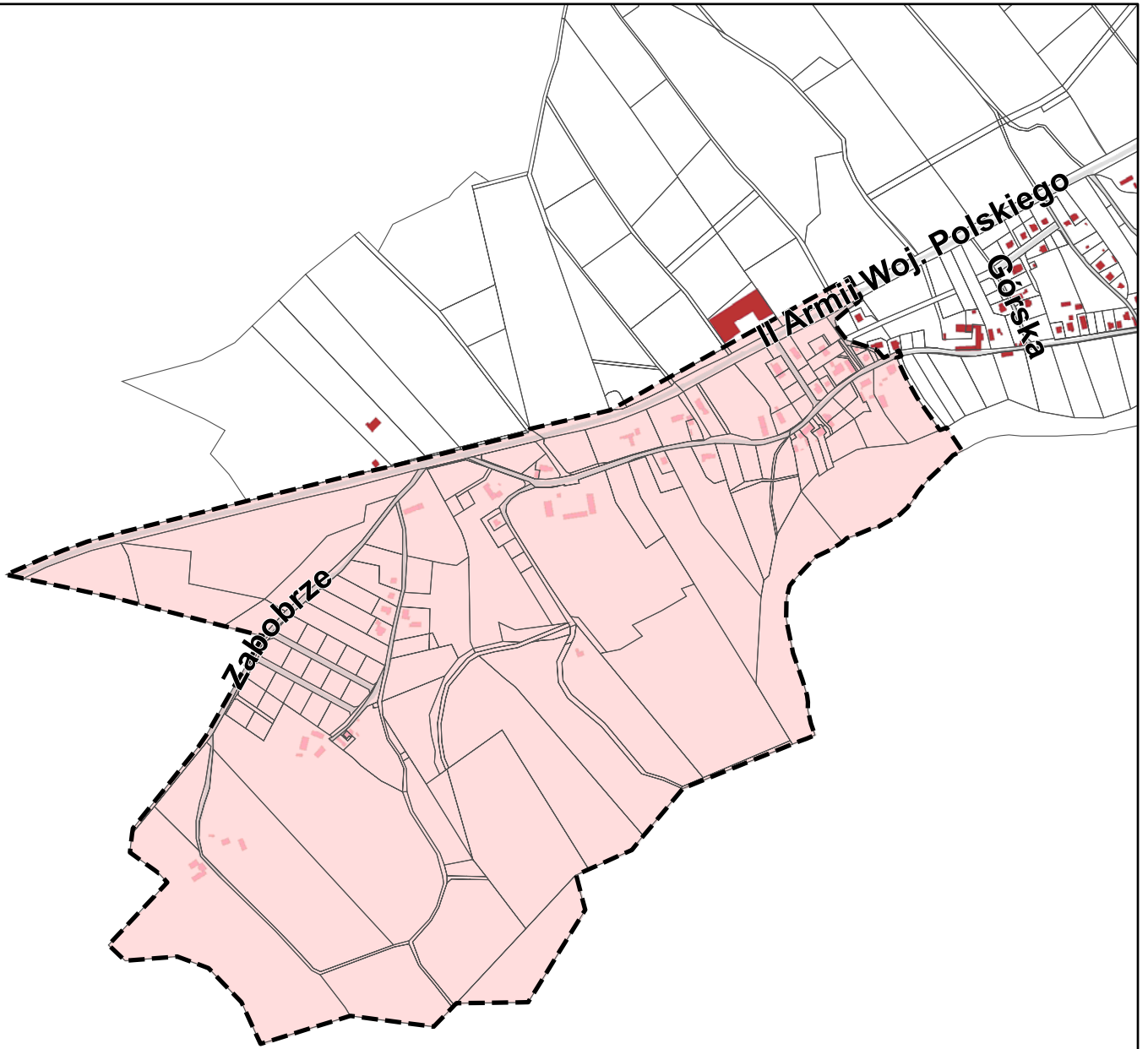




**ZAŁĄCZNIK GRAFICZNY NR 1
DO UCHWAŁY NR XLVIII/ /10
RADY MIASTA BOLESŁAWIEC
z dnia 24 lutego 2010r.**



Zakres opracowania zmiany
"Studium uwarunkowań i kierunków zagospodarowania
przestrzennego miasta Bolesławiec"
- teren zlokalizowany przy ul. Zabobrze

Legenda

-  GRANICA OBSZARU OBJĘTEGO OPRACOWANIEM
-  OBSZAR OBJĘTY OPRACOWANIEM

1:10 000