

109
UCHWAŁA Nr XXV/206/97.

RADY MIEJSKIEJ W BOLESŁAWCU

z dnia 25 lutego 1997r.

W sprawie pozbawienia statusu drogi grunt położony w granicach administracyjnych miasta Bolesławca.

Na podstawie art.7 ust.1 pkt 2 oraz art.18 ust.1 ustawy z dnia 8 marca 1990r. o samorządzie terytorialnym (Dz.U.Nr 13, poz.74), w związku z art.7 ust.2 i art.11 ust.1 ustawy z dnia 21 marca 1985r. o drogach publicznych (Dz.U.Nr 14, poz.60 z późn.zm.), § 54 ust.3 pkt 2 lit."b" i § 60 Zarządzenia Ministra Rolnictwa i Gospodarki Komunalnej z dnia 20 lutego 1969r. w sprawie ewidencji gruntów (M.P.Nr 11, poz.98 z późn.zm.) i art.4 ust.8 ustawy z dnia 29 kwietnia 1965r. o gospodarce gruntami i wywłaszczaniu nieruchomości (Dz.U. z 1991r. Nr 30, poz.127 z późn.zm.) - Rada Miejska -

uchwala, co następuje:

§ 1.

1. Pozbawić statusu drogi grunt położony w granicach działki nr 112/19 o pow. 53 m², przy ul. Starzyńskiego w Bolesławcu (obręb XIII) - funkcję drogi przejmuje droga lokalna, oznaczona na mapie jako działka nr 112/4.
2. Grunt wymieniony w ust.1 - wykazany na załączonej mapie stanowiącej załącznik nr 1 i określony w wykazie zmian gruntowych, który stanowi załącznik nr 2 do niniejszej uchwały - po połączeniu z sąsiednimi działkami nr 112/17 i 112/18 o łącznej powierzchni 324 m² - oddać w użytkowanie wieczyste w drodze przetargu z przeznaczeniem pod budownictwo usługowe.
3. Przedmiotowy grunt stanowi własność Gminy Miejskiej Bolesławiec.
4. Przeznaczenie w/w gruntu jest zgodne z planem ogólnym przestrzennego zagospodarowania miasta Bolesławca.

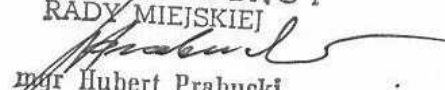
§ 2.

Wykonanie Uchwały powierza się Zarządowi Miasta Bolesławiec.

§ 3.

Uchwała wchodzi w życie z dniem podjęcia i podlega opublikowaniu na tablicy ogłoszeń w siedzibie Urzędu Miasta Bolesławiec.

PRZEWODNICZĄCY
RADY MIEJSKIEJ

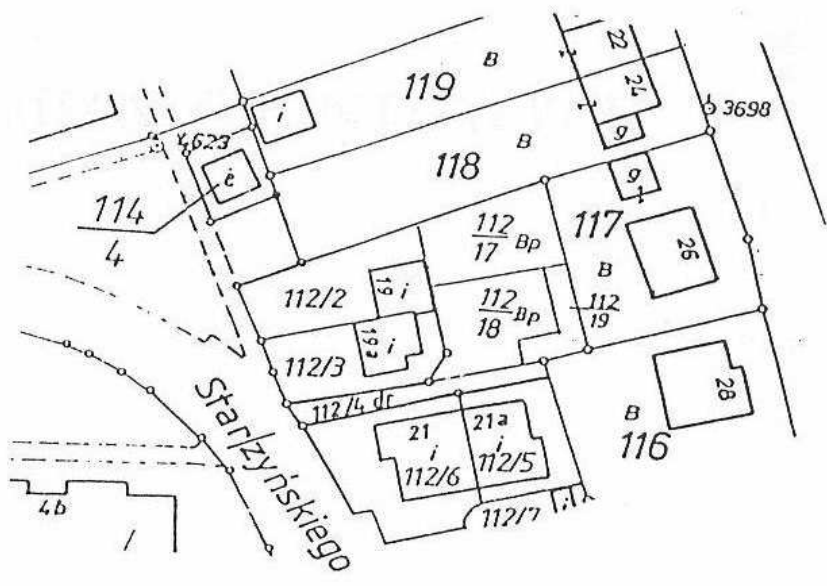
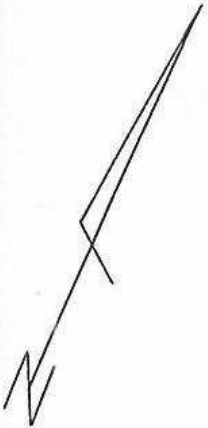

mgr Hubert Prabucki

RADCA PRAWNY


mgr Tadeusz Grzesik

Załącznik NR 1 do Uchwały Nr *XXVI/206/92*
Rady Miejskiej Bolesławiec
z dnia *25 lutego 1997r.*

WYRYS Z MAPY EWIDENCYJNEJ
1 : 1000



PRZEWODNICZĄCY
RADY MIEJSKIEJ
Hubert Prabu
mgr Hubert Prabu

Urząd Miasta Bolesławiec
Wydział Gospodarki Gruntami
(3)

Rok rachunkowy 1997

Księga robót	
Nr	obr. XIII Nazwa lub symbol obiektu
Województwo	jędrzyński
Miasto	Bolesławiec
Gmina	—
Miejscowość	BOLESŁAWIEC

Załącznik Nr 2 do Uchwały Nr XXV/206/97
Rady Miejskiej w Bolesławcu
z dnia 25 lutego 1997r.

WYKAZ ZMIAN GRUNTOWYCH

Oznaczenie archiwalne

Stano wy

Numer		Rejestr budynków	Określenie położenia nierucho- mości	Rodzaj użytku lub przeznaczenie budynku	Klasa	Po- wierzchnia			Nr rejestru gruntów Artykuł metrykuly Arkusze posiadłości	Określenie księgi wieczystej Rep. K. W. tom karta	Władający (nazwa instytucji, względnie nazwisko, imię, imiona rodziców adres)	Data dokonania zmian w opera- cie ewid. ar. i bud.
arkusz mapy	działki parceli					nr / III	ha	a				
13	14	15	16	17	18	16			20	21	22	23
1	112 19		przy ul. Stary 115 141890	Bp	-	0	00	53	126	14981	MIENIE KOMUNALNE Gmina Miejska Bolesławiec	
											sporządzona: 1997.02.11.	
											GEODETA	
											Marja Cybulska	