

2. wzdaj.  
1. W. Jędrzej. CR  
2. W. Jędrzej. SO  
3. W. Jędrzej. FB  
4. SF  
5. MLE ds. RB

**UCHWAŁA Nr XLIB20/01**  
**Rady Miejskiej w Bolesławcu**  
**z dnia 20 sierpnia 2001 r.**

**w sprawie przeprowadzenia referendum gminnego.**

Na podstawie art. 17 ust.1 i art. 18 ustawy z dnia 15 września 2000r. o referendum lokalnym ( Dz. U. Nr 88, poz. 985 ) Rada Miejska w Bolesławcu uchwala, co następuje:

**§ 1**

Po rozpatrzeniu wniosku mieszkańców miasta przekazanego przez Polską Unię Gospodarczą Zarząd Miejski w Bolesławcu w dniu 20 lipca 2001 r. w sprawie przeprowadzenia referendum gminnego dotyczącego przeznaczenia terenu usytuowanego w kwartale ulic: Asnyka – Łukasiewicza – Karola Miarki – Bielska pod zabudowę kompleksem usługowo – handlowym, uznaje się wniosek za spełniający wymogi ustawy o referendum lokalnym i nie prowadzący do rozstrzygnięcia sprzecznego z prawem.

**§ 2**

1. Zarządza się przeprowadzenie referendum gminnego w sprawie przeznaczenia terenu usytuowanego w kwartale ulic: Asnyka – Łukasiewicza – Karola Miarki – Bielska pod zabudowę kompleksem usługowo – handlowym.
2. Datę referendum, o którym mowa w ust. 1 wyznacza się na niedzielę 30 września 2001 r.

**§ 3**

Wzór karty do głosowania określa się w załączniku nr 1 do niniejszej uchwały.

**§ 4**

Dni, w których upływają terminy wykonania czynności związanych z przeprowadzeniem referendum określa kalendarz, stanowiący załącznik nr 2 do niniejszej uchwały.


28-

## § 5


Uchwała podlega ogłoszeniu w Dzienniku Urzędowym Województwa Dolnośląskiego, a ponadto bezzwłocznemu ogłoszeniu na tablicach ogłoszeń Rady Miejskiej, Urzędu Miasta oraz w teletekście telewizji lokalnej „AZART – SAT” i prasie lokalnej.

BG/SM.


PRZEWODNICZĄCY  
RADY MIEJSKIEJ

  
Kazimierz Sas

PRZEWODNICZĄCY  
RADY MIEJSKIEJ

  
Kazimierz Sas

RADCA PRAWNY

  
Andrzej Grzesik

Wzór i treść karty do głosowania\*

**KARTA DO GŁOSOWANIA**  
w referendum gminnym

w sprawie przeznaczenia terenu usytuowanego w kwartale ulic: Asnyka – Łukasiewicza – Karola Miarki – Bielska, przewidzianego w miejscowym planie ogólnym zagospodarowania przestrzennego miasta Bolesławiec – pod usługi i handel

zarządzonym  
przez Radę Miejską w Bolesławcu  
na dzień 30 września 2001 r.

Pytanie:

Czy jesteś za przeznaczeniem terenu zielonego zawartego w kwartale ulic: Asnyka – Łukasiewicza – Karola Miarki – Bielska pod zabudowę kompleksem handlowo-usługowym?

TAK

NIE

**INFORMACJA:**

Głosować można stawiając znak „x” w kratce obok odpowiedzi „TAK” lub „NIE”. Postawienie znaku „x” w więcej niż jednej kratce lub niepostawienie znaku „x” w żadnej kratce powoduje nieważność głosu.

/ miejsce na pieczęć  
komisji obwodowej /

/ miejsce na pieczęć  
Rady Miejskiej w Bolesławcu /

\* Karta jest drukowana na papierze koloru białego,  
jednostronnie w formacie A-5

Załącznik nr 2  
do uchwały nr XLI/22/01  
Rady Miejskiej w Bolesławcu  
z dnia 20 sierpnia 2001 r.

**Kalendarz czynności związanych z przeprowadzeniem referendum gminnego.**

<b>Dzień, w którym upływa termin czynności referendalnych</b>	<b>Treść czynności</b>
30 sierpnia 2001 r.	Podanie do publicznej wiadomości uchwały Rady Miejskiej w Bolesławcu o przeprowadzeniu referendum gminnego w formie określonej w § 5 uchwały.
5 września 2001 r.	Powołanie przez Radę Miejską w Bolesławcu Miejskiej Komisji ds. Referendum Gminnego w Bolesławcu.
9 września 2001 r.	Podanie do wiadomości mieszkańców przez rozplakatowanie obwieszczenia Prezydenta Miasta o numerach i granicach obwodów głosowania oraz siedzibach obwodowych komisji ds. referendum.
9 września 2001 r.	Powołanie przez Miejską Komisję ds. Referendum Gminnego w Bolesławcu obwodowych komisji ds. referendum.
16 września 2001 r.	Sporządzenie w Urzędzie Miasta w Bolesławcu spisu osób uprawnionych do udziału w referendum.
29 września 2001 r.	Przekazanie spisu osób uprawnionych do udziału w referendum przewodniczącym obwodowych komisji ds. referendum.
30 września 2001 r. godz. 6 <sup>00</sup> – 20 <sup>00</sup>	<b>Głosowanie.</b>